



Anexo estadístico Amazonía Capítulo Territorial
Equipo de Analítica - Sistema de Información Misional - Comisión de la Verdad

Lenin Monak Salinas*

5 de August, 2022

*lenin.monak@comisiondelaverdad.co

La Comisión para el Esclarecimiento de la Verdad, la Convivencia y la No Repetición

Comisionadas y Comisionados

- Francisco José de Roux Rengifo, presidente
- Alejandro Castillejo Cuéllar
- Saúl Franco Agudelo
- Lucía González Duque
- Carlos Martín Beristain
- Alejandra Miller Restrepo
- Leyner Palacios Asprilla
- Marta Ruiz
- Patricia Tobón Yagarí
- Alejandro Valencia Villa
- Alfredo Molano Bravo (q.e.p.d.)
- María Ángela Salazar Murillo (q.e.p.d.)

Secretario General

Mauricio Katz García

Directora de Conocimiento

Diana Britto Ruiz

Equipo de Analítica

Andrea Del Pilar González Peña (Coordinadora)

Giovany Babativa Márquez, Jeison Sabogal Sánchez, Francisco Lara Carrillo, María Alejandra Ortiz Mora, Valentina Gómez Calderón, Luz Karime Bernal Muñoz, Esteban Espinosa Martínez, Paula Amado Amado, William Acero Ruge, Valentina Palacio Quiroga, Daniel Moreno Sandoval, Camilo Nemocón Farfan, Brian Salamanca Durán, Gabriel Moreno Sandoval, Liliana Pantoja Rojas, Leonardo Ibañez Tirado, Camilo Cárdenas Echeverry, Mónica López León, Cristhian Páez Parra, Alejandro Castro Pérez, Juliana Durán Fedullo, Santiago Pardo González, Jenny Rivera Burgos, Katerina Tinjaca Uriza, Christian Villegas Solis, Juliana Guerrero Velásquez, Natalia Pedraza Bastidas, Lenin Monak Salinas, Karen Bojacá Sánchez, Alexander Martínez Pedraza, Gabriel Lombo Moreno, Daniel Romero Cantor, Juan Guillermo Dueñas Luna, Francy Zarate Lozano, Antonio Buitrago González, Camilo Argoty Pulido, John Castro Pantoja, Carlos Cantor Ortiz, Eduard Martínez González, Silvia Ayala Joya, Camilo Avellaneda García, Oscar Pérez Lora, Gabriel Cubillos Silva, Juan Carlos Arroyo, Valentina Roza Ángel.

Tabla de contenido

La Comisión para el Esclarecimiento de la Verdad, la Convivencia y la No Repetición	2
Comisionadas y Comisionados	2
Secretario General	2
Directora de Conocimiento	2
Equipo de Analítica	2

1. Presentación	4
1.1. La búsqueda de la verdad en los territorios	4
1.2. Las historias territoriales del conflicto	4
2. El territorio	4
2.1. «Cautchouc», la madera que llora	4
2.2. La soberanía y las migraciones al territorio	4
3. Colonización y configuración del campesinado (1958-1972)	4
3.1. Colonos tras la tierra prometida	4
3.2. La ocupación petrolera	4
3.3. Los intereses religiosos	4
4. De la crisis de la economía campesina hacia la economía de la cocaína (1972- 1980)	4
4.1. La reforma agraria y la promesa no cumplida	4
4.2. El tránsito a la economía de la cocaína	4
5. La llegada del conflicto armado a la Amazonía (1980-1990)	4
5.1. Expansión de las guerrillas en el territorio	4
5.2. La cocaína y el comienzo de una guerra	4
5.3. La violencia política	4
5.4. Avances en los derechos de los pueblos indígenas en medio de la violencia	4
6. La Amazonía se sumió en la oscuridad de la guerra (1991-2002)	5
6.1. La consolidación de la guerrilla	5
6.2. La toma de Mitú	5
6.3. Las FARC militarizaron la Amazonía	5
6.4. El reclutamiento de hijas e hijos de la selva	5
6.5. El horror de las AUC, la convivencia con la fuerza pública y la persecución al movimiento social	5
6.6. El ejército y la retoma del territorio	5
7. 6. De la disputa por el territorio a la construcción de paz (2002-2016)	5
7.1. La ofensiva del ejército y los golpes a las FARC	6
7.2. Los excesos de la fuerza pública	6
7.3. Petróleo, territorio y militarización	7
7.4. El pueblo resiste y el nuevo impulso del movimiento social	9
7.5. El paramilitarismo después de la desmovilización	9
7.6. Tanteos de paz	9

8. 7. Acuerdo de paz y reconfiguración de la disputa armada en la Amazonía (2016-2021)	9
8.1. Problemas en la implementación y el inicio de una nueva crisis en la región	9
8.2. Reconfiguración del conflicto después del Acuerdo	9
8.3. Los pueblos y territorios ancestrales continúan en riesgo	9
9. Conclusiones	9
10. Referencias	9

1. Presentación

1.1. La búsqueda de la verdad en los territorios

1.2. Las historias territoriales del conflicto

2. El territorio

2.1. «Cautchouc», la madera que llora

2.2. La soberanía y las migraciones al territorio

3. Colonización y configuración del campesinado (1958-1972)

3.1. Colonos tras la tierra prometida

3.2. La ocupación petrolera

3.3. Los intereses religiosos

4. De la crisis de la economía campesina hacia la economía de la cocaína (1972- 1980)

4.1. La reforma agraria y la promesa no cumplida

4.2. El tránsito a la economía de la cocaína

5. La llegada del conflicto armado a la Amazonía (1980-1990)

5.1. Expansión de las guerrillas en el territorio

5.2. La cocaína y el comienzo de una guerra

5.3. La violencia política

5.4. Avances en los derechos de los pueblos indígenas en medio de la violencia

6. La Amazonía se sumió en la oscuridad de la guerra (1991-2002)

6.1. La consolidación de la guerrilla

6.2. La toma de Mitú

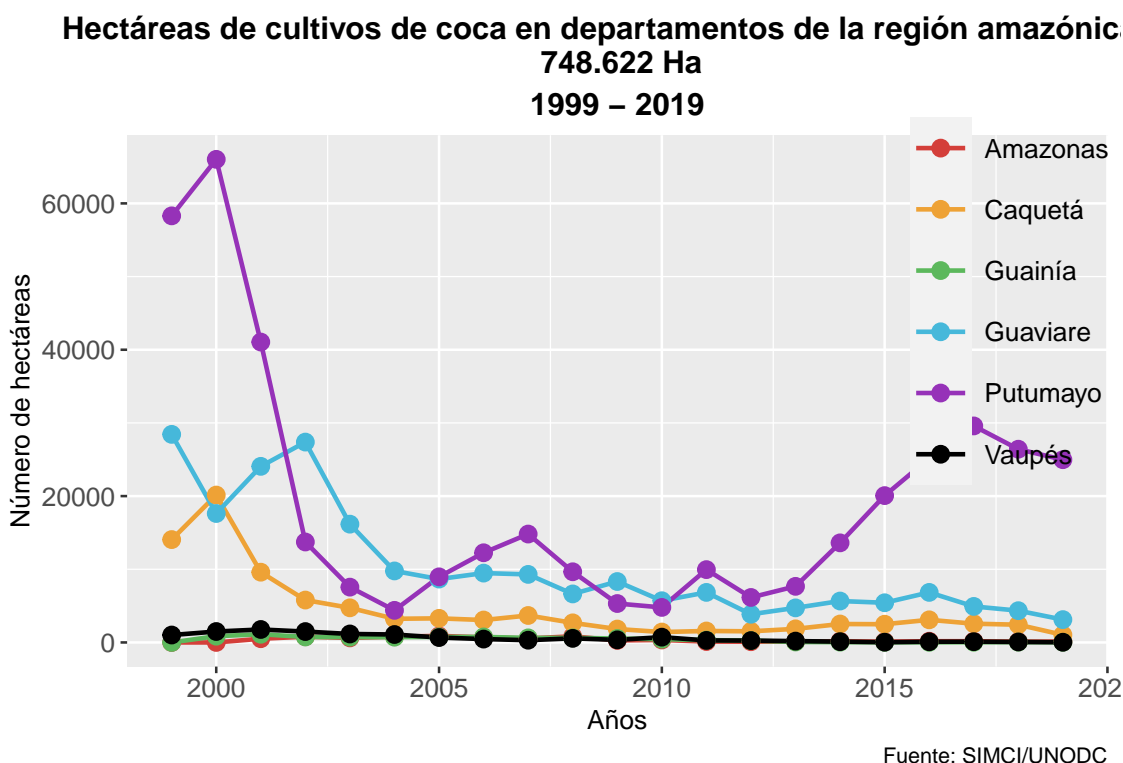
6.3. Las FARC militarizaron la Amazonía

6.4. El reclutamiento de hijas e hijos de la selva

6.5. El horror de las AUC, la connivencia con la fuerza pública y la persecución al movimiento social

6.6. El ejército y la retoma del territorio

En el substrato de estas dinámicas se encontraba la economía de la cocaína, que financió a los actores armados y mantuvo a la población civil vinculada al conflicto. Esto en el marco de una fuerte desprotección estatal del campesinado y la población indígena. De allí que se viviera una alta tasa de violaciones a los derechos humanos, en particular violencias de género y violencias contra los pueblos indígenas y afro.

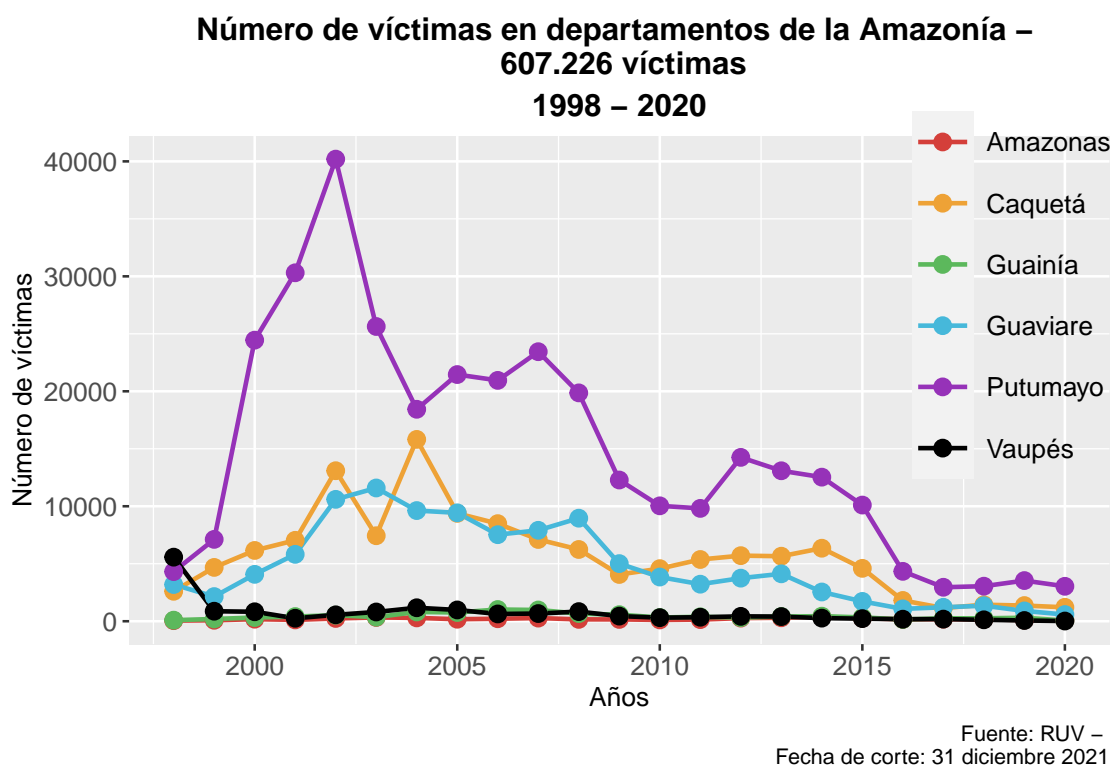


7. 6. De la disputa por el territorio a la construcción de paz (2002-2016)

Con el inicio del gobierno de Álvaro Uribe (2002-2010) esa ofensiva armada contra la guerrilla se intensificó, en el marco del desarrollo de la política de Seguridad Democrática. Este periodo evidenció un acelerado

7.1 La ofensiva del Ejército y los golpes a las FARC

incremento de hechos de violencia acaecidos en la región, que venían en aumento desde el año 1999 y que en el periodo 2002-2005 alcanzaron un total de 271.994 víctimas, que se distribuyeron así: en el departamento de Amazonas, 1.221; en el Caquetá, 126.910; en el Guainía, 2.571; en el Guaviare, 39.165; en el Putumayo, 98.866, y en el departamento del Vaupés 3.261 . Los hechos victimizantes más destacados fueron el homicidio, amenazas, desplazamiento forzado y la pérdida de bienes muebles o inmuebles.

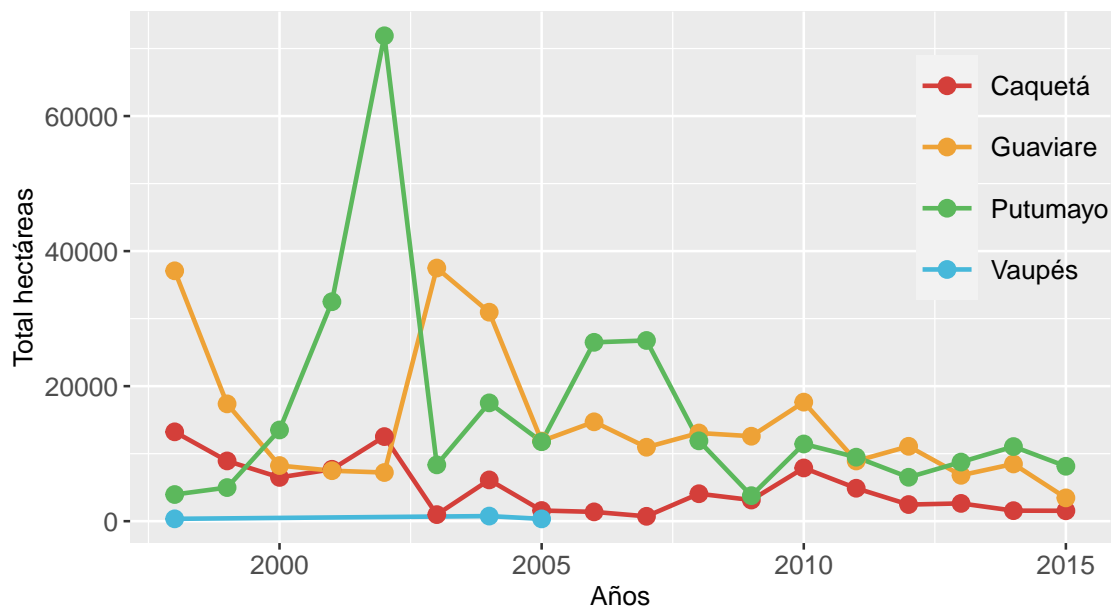


7.1. La ofensiva del ejército y los golpes a las FARC

7.2. Los excesos de la fuerza pública

Además, en el año 2002 se reportó la mayor cifra de aspersiones aéreas en la historia de la Amazonía , lo que coincidió con el aumento de los hechos victimizantes contra la población (ver cuadro anterior), que alcanzaron su pico en ese mismo año y luego tuvieron un comportamiento más o menos similar en los siguientes hasta su decrecimiento. De esta manera, se puede concluir que las aspersiones aéreas significaron un detrimento en la seguridad y un aumento en la conflictividad que afectó a las comunidades.

Hectáreas asperjadas de cultivos de coca n departamentos de la región amazónica – 643.353 Ha1999 – 2019



Fuente: Observatorio de drogas de Colombia

7.3. Petróleo, territorio y militarización

Ese desarrollo petrolero, como sucedió en el pasado, estuvo vinculado al conflicto y a algunas de las vulneraciones que soportó la población. Existe una coincidencia histórica entre la concentración de las áreas de explotación con aquellos territorios con mayor conflictividad en el bajo y medio Putumayo. De modo que los municipios de Valle del Guamuez, Puerto Asís (corredor Puerto Vega-Teteyé), Puerto Caicedo (corredor San Pedro-Arizona), San Miguel, Orito y Puerto Guzmán (El Jauno), según la Unidad para la Atención y la Reparación Integral a las Víctimas (UARIV), concentraron entre 2002 y 2021 el 80.6 por ciento de víctimas del conflicto armado en el Putumayo

Tabla 1: Víctimas por municipios del Putumayo, según el RUV. 2002-2021

annoh	Nombre_Municipio	n
2002	Colón	92
2002	Mocoa	1821
2002	Orito	5968
2002	Puerto Asís	6888
2002	Puerto Caicedo	3978
2002	Puerto Guzmán	5011
2002	Puerto Leguízamo	1216
2002	San Francisco	210
2002	San Miguel	3326
2002	Santiago	204
2002	Sibundoy	286
2002	Valle del Guamuez	8284
2002	Villagarzón	2910
2003	Colón	47
2003	Mocoa	1312
2003	Orito	2724
2003	Puerto Asís	4610
2003	Puerto Caicedo	1593
2003	Puerto Guzmán	3191
2003	Puerto Leguízamo	991
2003	San Francisco	68
2003	San Miguel	1479
2003	Santiago	141
2003	Sibundoy	253
2003	Valle del Guamuez	6966
2003	Villagarzón	2261
2004	Colón	113
2004	Mocoa	1144
2004	Orito	2030
2004	Puerto Asís	5099
2004	Puerto Caicedo	1339
2004	Puerto Guzmán	2003
2004	Puerto Leguízamo	914
2004	San Francisco	112
2004	San Miguel	1370
2004	Santiago	57
2004	Sibundoy	94
2004	Valle del Guamuez	2887
2004	Villagarzón	1274
2005	Colón	53
2005	Mocoa	937
2005	Orito	3411
2005	Puerto Asís	5117
2005	Puerto Caicedo	1340
2005	Puerto Guzmán	2619
2005	Puerto Leguízamo	1349
2005	San Francisco	54
2005	San Miguel	1851
2005	Santiago	81
2005	Sibundoy	60
2005	Valle del Guamuez	3580
2005	Villagarzón	1004

7.4. El pueblo resiste y el nuevo impulso del movimiento social

7.5. El paramilitarismo después de la desmovilización

7.6. Tanteos de paz

8. 7. Acuerdo de paz y reconfiguración de la disputa armada en la Amazonía (2016-2021)

8.1. Problemas en la implementación y el inicio de una nueva crisis en la región

8.2. Reconfiguración del conflicto después del Acuerdo

8.3. Los pueblos y territorios ancestrales continúan en riesgo

9. Conclusiones

10. Referencias