

# Estado del Arte

# Las Malvinas

Memoria **Viva**



Amasijo Yuma

*"Derechos, Cultura y Medio Ambiente"*



Implementado por

**giz** Deutsche Gesellschaft  
für Internationale  
Zusammenarbeit (GIZ) GmbH

**AMBERO**  
Consulting Gesellschaft mbH

como/consult



## Estado del Arte



### **LAS MALVINAS, MEMORIA VIVA**

Memoria Histórica Invasión Las Malvinas, Florencia - Caquetá.

### **AMASIJO YUMA ONG**

NIT: 900127671-3

Calle 17 6-62 Barrio Siete de Agosto

Florencia - Caquetá

Apoyado por:

Deutsche Gesellschaft für

Internationale Zusammenarbeit (GIZ) GmbH

ProPaz Colombia

Programa de apoyo a la construcción de Paz en Colombia

Rebekka Rust – Coordinadora del programa

Carrera 24 No. 39A - 41

Bogotá – Colombia

### **GIZ-ProPaz Caquetá:**

Cra. 9 # 6-48 Barrio La Estrella

Florencia, Caquetá.

### **Asesoría técnica:**

Componente de Memoria Histórica y Justicia Transicional del Programa ProPaz, ejecutado por:

Consorcio Ambero GmbH

William Ramírez

Jefe de Equipo Ambero

### **Coordinación de la asesoría técnica:**

Stella Maris Bermeo Bahos

### **Equipo de trabajo Amasijo Yuma:**

Francy Galindo Pinzón, Natalia Cortes Rocha, Ana María Pérez Cabrera, Mario Alejandro García Rincón

**Textos:** Francy Galindo Pinzón

**Revisión de estilo y corrección:** Alfonso Rojas Ortiz

**Diseño y diagramación:** Ilusoria SAS

**Fotografía:**

Francy Galindo y Archivos recuperados por el Equipo de trabajo Amasijo Yuma ONG

**Derechos de autor:**

Este producto es una versión del trabajo realizado por AMASIJO YUMA ONG junto con la Comunidad Las Malvinas

Este texto fue elaborado con el apoyo de GIZ.

Las ideas vertidas en el texto e imágenes son responsabilidad exclusiva del autor y no comprometen la línea institucional de la GIZ.

**Derechos reservados**

Se autoriza la reproducción total o parcial del presente documento sin fines comerciales citando adecuadamente la fuente

**Florencia - Caquetá**

**Colombia**

**Julio 2020**

**Con el apoyo de:**



como/consult



## Tabla de contenido

Presentación .....	5
Introducción .....	6
1. Contexto Nacional y Regional .....	6
1.1. Latifundio y Colonización.....	6
1.2. La ausencia de políticas estatales .....	9
1.3. Violencias Represión y desplazamiento .....	111
2. LAS MALVINAS.....	16
2.1 Origen del barrio.....	16
2.1.1. Concentración de miseria urbana y déficit vivienda Toma de la tierras.....	17
2.1.2. Toma de la tierra.....	18
2.2. La toma de tierra y defensa .....	19
2.3. Resistencia y consolidación del Sector las Malvinas .....	21
Bibliografía .....	24

## ESTADO DEL ARTE SOBRE EL BARRIO LAS MALVINAS – CAQUETÁ

### Presentación

Amasijo Yuma ONG, desarrolló el proyecto “Las Malvinas Memoria Viva” con el apoyo de Deutsche Gesellschaft für Internationale Zusammenarbeit-GIZ-<sup>1</sup> con el objetivo de Aportar a la Memoria Histórica Las Malvinas, a partir del encuentro polifónico intergeneracional de reconocimiento y reconfiguración de la historia con adultos, adultas y jóvenes que permita impulsar y movilizar el inicio de un proceso de reconstrucción histórica del conflicto social, cultural y político. Para de esta manera rescatar del olvido, hechos históricos que han marcado y afectado los destinos de esta región, dado que Las Malvinas, es una historia que se repite en Colombia, la guerra bipartidista expulsó a miles de campesinos de sus terruños hacia diferentes partes del país, algunos llegaron al Caquetá, pero sus descendientes no encontraron la paz anhelada.

Por ello al narrar la realidad de Las Malvinas; territorio donde se reflejan las problemáticas sociales del departamento, cuyos habitantes tienen el derecho a conocer la historia, a conocer la verdad, y a tener reparación y garantías de no repetición, así como al conocimiento de sí mismos para contribuir la construcción de una Paz duradera.

De allí la importancia de contar con este estado del Arte de Las Malvinas, con una mirada histórica y social que sirve como un punto de partida sobre la recuperación de la memoria histórica del sector y sus habitantes que con gran esfuerzo y capacidad resiliente lograron hacer frente a las violaciones de sus derechos humanos y lucharon por el derecho a una vivienda y una vida digna.

Este estado del arte de las Malvinas que hoy es socializado con la comunidad, la academia, las entidades gubernamentales y la Comisión de Esclarecimiento de la Verdad no solo es un documento que busca recoger lo que se ha escrito a cerca de este sector y el contexto social y político en que se desarrolló sino que también puede servir como antecedente para otras investigaciones.

---

<sup>1</sup> “Cooperación Alemana para el Desarrollo -GIZ

## **Introducción**

La Invasión ocurrida en Florencia Caquetá y bautizada como “Las Malvinas” en el terreno que perteneciera a Oliverio Lara, ubicado en la cabecera municipal de Florencia, Caquetá, se realizó el 13 de agosto de 1982, tiene sus orígenes en las diferentes etapas de violencia que ha vivido Colombia que incidieron en los procesos de colonización y latifundio que se desarrollaron en este departamento y que configuraron su vida política, económica, cultural y social y la conformación del estado en el Departamento.

### **1. Contexto Nacional y Regional**

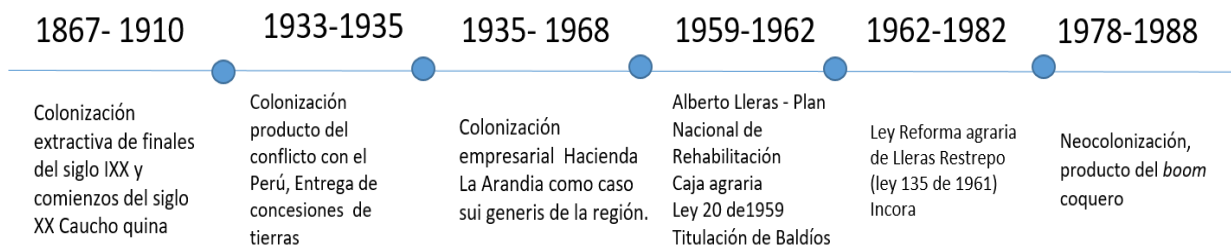
Los antecedentes históricos presentamos a continuación, son importantes para entender por qué se origina el poblamiento urbano acelerado el departamento del Caquetá y en particular en la ciudad de Florencia, que tiene como resultado las invasiones de tierras, entre ellas la del Barrio las Malvinas, considerada la invasión de tierra urbana más grande de Colombia y Latinoamérica, realizada durante el gobierno de Julio Cesar Turbay Ayala quien fue electo presidente de la república para el período de 1978 a 1982, cuando en país se gobernaba bajo constitución de 1886, la cual como lo reseñan (Palacios & Safford, 2012) y (Sánchez & Diaz, 2003), abolió el federalismo y estableció un Estado Unitario dividiéndolo en tres ramas del poder público (legislativo, ejecutiva y judicial); también estableció el período presidencial en seis años y creó los departamentos como forma de administración territorial del país con carácter centralista; después de tener varias reformas constitucionales (1910, 1936, 1945,1957-59,1968 y 1986) en distintos gobiernos que le permitieron su prolongación en el tiempo, tuvo vigencia hasta la promulgación de la Constitución 1991.

#### **1.1. Latifundio y Colonización.**

Los procesos de colonización y concentración de las tierras tiene como resultante la expulsión del campesinado y los colonos de sus tierras y es uno de los factores que incide en toma de tierras urbanas para la conformación del Barrio las Malvinas, igualmente las acciones del Estado para dar solución las necesidades de los colonos como titulación,

crédito, servicios básicos, y comercialización de los productos.

### Línea de tiempo de la colonización de tierra en el Caquetá



Fuente: elaboración propia con datos de Serrano (1994) Centro Nacional de memoria Historica, (2017)

Estos procesos de colonización y concentración de la tierra en el Caquetá están asociados a diferentes etapas de violencia que se remontan a finales del siglo XIX y la primera mitad XX y los desarrollos del “conflicto armado” a partir de la década de los sesenta la cual ha sido reseñada y analizada por diferentes analistas, historiadores e instituciones académicas, como CINEP, (1982), El Centro Nacional De Memoria Historica, (2013), Cubides, Jaramillo, & Mora, (1989) Serrano, (1994), Ciro, (2014) (Ciro, (2013), Centro Nacional de memoria Historica, (2017). (Instituto Amazónico de Investigaciones Científicas, SINCHI, (2000), Vásquez, (2013 a, b; 2014 ), entre otros.

La colonización del Caquetá se desarrolla a partir de procesos violentos como son los procesos extractivos de la quina y el caucho en una primera etapa en la llamada colonización lenta, al conflicto con Perú que generó la adecuación de vías de acceso y la construcción de infraestructura básica para la guerra a la par de impulso de zonas de colonización, proyectos de colonización dirigida y apoyo a la colonización espontánea mediante una estrategia masiva de entrega de baldíos, como lo reseña el (Centro Nacional De Memoria Historica, (2013). El Estado promovió la colonización a partir de la instalación de haciendas, como en el caso de las concesiones de las compañías Cano & Cuello y Pedro Antonio Pizarro, así como de las concesiones realizadas a la familia Perdomo y a la familia Lara por lo tanto entre 1935 y 1968 ayuda a la creación y expansión de grandes haciendas como Larandia que llego a tener más 35.000 hectáreas, donde varios grupos indígenas casi desaparecieron por el método de concentración de la tierra.

Paralelo a esta situación se da la colonización es apoyada por el Estado por intermedio de la Caja Agraria entre 1959-1962 con los frentes en Belén de los Andaquíes y

Valparaíso; y el INCORA entre 1962-1982 entidades que “entregaron tierra” pero no créditos ni condiciones favorables para los campesinos dificultando las condiciones de vida.

Finalmente se produce una nueva etapa de colonización entre 1978 y 1988 que (Serrano, 1994) define como la “Neocolonización, producto del *boom* coquero” (p.15)

Así, la concentración de la tierra es una de las causas del desplazamiento interno, debido a los usos de la tierra y sus variables con los diferentes procesos de colonización del departamento donde se concentró el movimiento migratorio más grande del siglo XX. Así como se planteó anteriormente, la colonización empresarial Hacienda Larandia entre los años de 1935 a 1968, contaba con grandes latifundios propiedad de Oliverio Lara que se ampliaban constantemente bajo la dinámica de mandar a los colonos a talar la selva para luego hacerse con estas tierras. La hacienda ocupaba los mejores dominios del departamento y según el diario *El Espectador* la familia Lara llegó a acumular cerca de 140.000 hectáreas. (Bolaños, 2017).

(Serrano, 1994) relata como Leónidas Lara implementó el negocio de la ganadería extensiva en el departamento con ayuda del Estado, causando la más drástica transformación del paisaje amazónico, que el día de hoy tiene consecuencias devastadoras debido a la degradación del ecosistema separando el corredor del Amazonas con los Andes, aislando poblaciones, extinguiendo la vegetación nativa, contaminando y destruyendo los recursos hídricos para poblaciones aledañas.

Este modelo de negocio depende de insumos extranjeros y afecta la soberanía del territorio, que ya no es habitado por la fauna local ni el campesinado. Es poco productivo, requiere de la constante acumulación de áreas deforestadas que no tienen ningún valor por ser territorios selváticos o de propiedad de familias con menores capacidades económicas. Tras el asesinato del conocido empresario, se fundó Leónidas Lara e hijos LTDA propietarios de todos los bienes heredados.


Para los indígenas la situación no fue menos grave, en los municipios de La Montañita, Puerto Rico y Milán se tenía una densidad superior a 16 personas por kilómetro cuadrado en la propiedad colectiva, lo que significaba un alto riesgo para la sostenibilidad de cualquier unidad productiva familiar amazónica. En los ochenta, esta inmensa propiedad fue ampliamente mencionada porque en uno de sus predios cohabitaron reconocidos esmeralderos y narcotraficantes, y porque de acuerdo con Bolaños (2017a) allí operó uno



de los complejos cocaineros más grandes del país: Tranquilandia. Y es desde allí, que se organizan los primeros grupos paramilitares del Caquetá en los 80.

## 1.2. La ausencia de políticas estatales

La falta de políticas estatales para dar solución a los problemas del campesinado y la sociedad caqueteña en general va a configurar un espacio de luchas que van a tener una



dura represión que incidirá en los espacios político, militares y en la consolidación de los actores armados, producto de los cuales se dará el desplazamiento masivo desde varios municipios del departamento; luchas sociales, que tienen su máxima expresión en las marchas campesinas lideradas

por la ANUC, Como lo afirman (Ferro & Uribe, 2002), el (Centro Nacional De Memoria Historica, 2013). Durante 1972-1979, se dan las más grandes movilizaciones campesinas, exigiendo al Estado el cumplimiento de los proyectos de apoyo a la colonización. La lucha es por créditos, vías de penetración, educación, salud y mejores precios para las cosechas, a la movilización se unen las del magisterio, las de los empleados del Estado y las de la ciudadanía en general, para luchar también por sus propias reivindicaciones (servicios públicos básicos luz, agua, vías, etc.) siendo muy importante papel que desempeñó la iglesia católica en la defensa de los intereses del campesinado y el apoyo a las diferentes organizaciones populares.

El Estado promovió colonización en los territorios de frontera, pero esta no fue acompañada por políticas públicas de crédito, desarrollo de infraestructura y sociales, pero además marcada por la configuración de un Estado clientelista como lo afirma (Ciro, Rodríguez, 2013)

La configuración del estado en territorio caqueteño se produjo entrelazada a la consolidación de un poder político local. Hacia la década del ochenta, la dinámica política del Caquetá reflejaba el denominado “periodo de oro de los barones departamentales” que respondía al carácter bipartidista del régimen político durante este momento. En el Caquetá, el puesto de barón político de esta región lo ostentaba el liberal Hernando Turbay Turbay, quien era expresión de los procesos de configuración de la élite política local que sobrevino con las oleadas de colonización andina que afectaron la región en el siglo XX (pp. 14-15)

Así según (Ciro, 2014) el cacicazgo de Turbay se consolidó con el uso de los llamados auxilios parlamentarios y el control de la burocracia local, al tiempo que el Caquetá obtuvo la categoría de departamento, El poder político de Turbay se construyó en oposición a otro poder muy importante del Caquetá, el de la izquierda. La confrontación entre la izquierda y el turbayismo caracterizó el paisaje político de los ochentas y contextualizó el genocidio contra la Unión Patriótica UP y el asesinato de muchos líderes turbayistas, acompañada de los procesos de abandono y despojo han estado ligados a dinámicas económicas de apropiación de la tierra por parte de grandes hacendados, que han aprovechado la violencia para acceder a tierras productivas a bajos precios (Centro Nacional De Memoria Historica, 2013).

No es que el Estado colombiano no hubiese diseñado planes, ni intervenciones, al contrario en múltiples ocasiones, es decir en casi todos los gobiernos se realizaron planes que nunca se ejecutaron totalmente, lo que permitió la continuidad de las desigualdades y la crisis política económica e institucional en la región, situación que reseña muy bien Reyes (2009) que se puede resumir en que los conflictos agrarios entre terratenientes y campesinos termina con la expulsión del campesinado, la concentración de la propiedad rural, la derrota del movimiento reformista agrario, el fortalecimiento de los grupos armados, y el posicionamiento del mecanismo de la violencia como forma de tramitar los conflictos, ante el fracaso de reformas y mecanismos institucionales.

### 1.3. Violencias Represión y desplazamiento

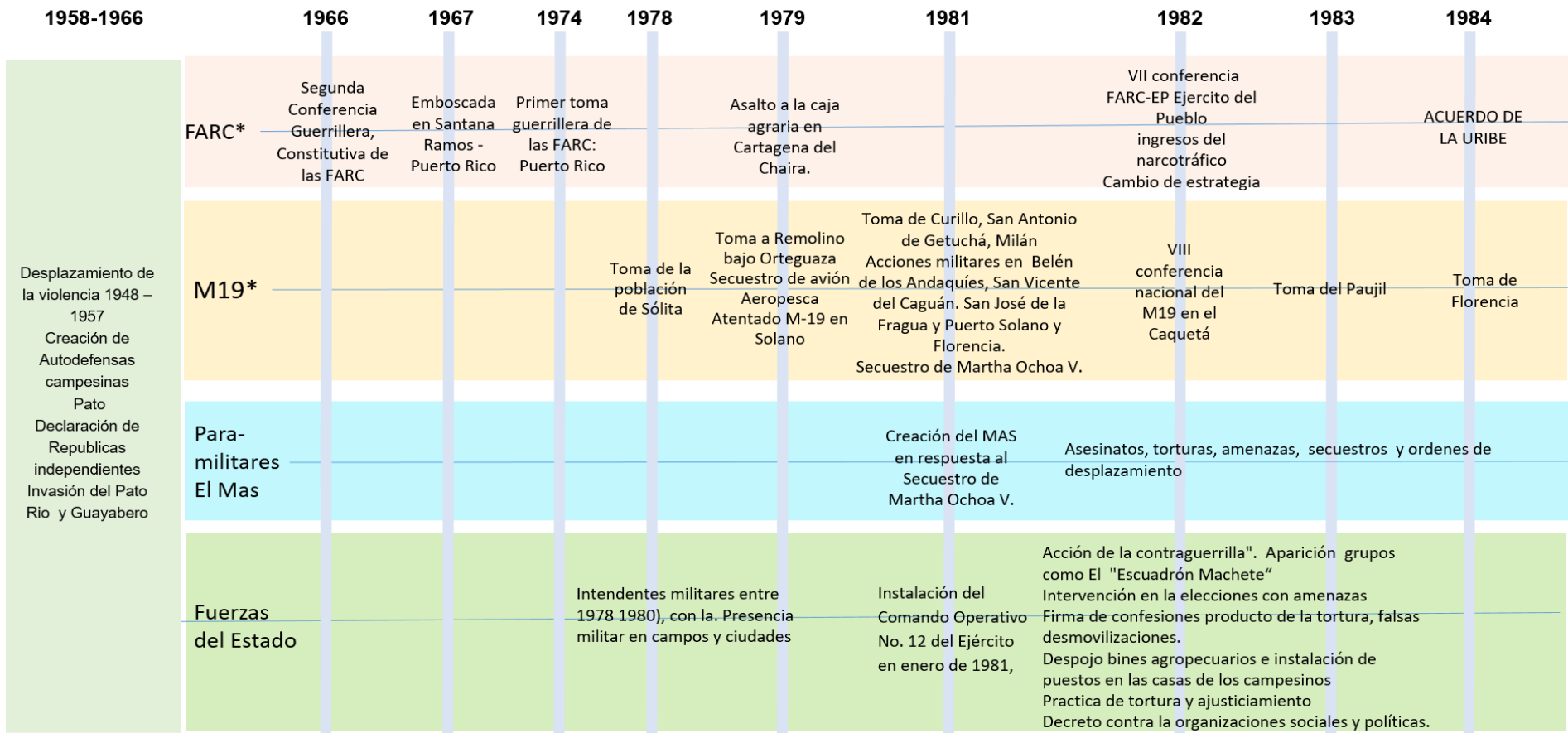
La violencia y la represión que se desata a partir de principios de 1979 a lo largo y ancho del Caquetá va ser la causa principal del desplazamiento de sus habitantes que llegan aterrizados a su capital en busca de refugio y seguridad y creara las condiciones para que se dé la invasión del Barrio las Malvinas, por un lado la represión contra las luchas sociales de finales de la década del 70 y la entrada del M19 al Caquetá produce un incremento de la represión y la violencia enmarcadas en el ESTATUTO DE SEGURIDAD de Turbay



Portada del diario el tiempo 7 /9/1979 foto de Carolina Bautista

produciéndose toda suerte de atropellos contra la población civil y por el otro lado con el aumento de la producción de droga espacialmente de la coca, entran al escenario de la violencia otros actores en la confrontación armada como son los llamados grupos paramilitares, que incidieran notablemente en el escalonamiento de la guerra con métodos cada vez más atroces, como lo plantean varios analistas el Estado colombiano y la clase política han privilegiado la solución militar y la represión sin programas sociales efectivos e igualmente incide la lucha antidrogas y con las diferentes operaciones militares diseñadas para enfrentar el narcotráfico y la guerrilla, a pesar de los diferentes altos en el camino de la guerra para lograr la paz en cada uno de los gobiernos desde la década de 80 hasta la actualidad.

### Infografía de la violencia en el Caquetá 1966-1981



Notas: \* Durante este periodo aunque las FARC tiene presencia en el departamento, mantienen un carácter defensivo y de control del territorio haciendo el papel de autoridad en las zonas donde tiene influencia.

\*\* Se presentan las acciones más importantes de los principales actores de la violencia en el Caquetá, desde luego que hay acciones de menor relevancia durante todo este tiempo.

Fuente: elaboración propia con datos de CEV y el CINEP

Elaboración propia con datos de CEV y el CINEP

Aquí empieza una de las más duras etapas del conflicto en donde con la entrada del M19 y la excusa de combatirlo el gobierno utilizó los estados de excepción y el Estatuto de Seguridad con el cual no solo enfrentó a las organizaciones político- militares, sino también a las organizaciones sociales, esta represión fortaleció la posición y el crecimiento del movimiento revolucionario y las organizaciones guerrilleras, M19, ELN y FARC-EP como una respuesta a la política represiva del Estado.



**1964, Marquetalia**

Aunque FARC son un movimiento con raíces en el norte del departamento, para esta época mantienen un bajo perfil en la región y su expansión se va a dar es a partir de la Séptima Conferencia (1982). Sin embargo, el Movimiento 19 de abril, M-19, desarrolla una acelerada actividad político-militar durante los años 1979 a 1983 en el centro y sur del departamento que va a

culminar con una dura confrontación armada conocida como la guerra del Caquetá que provoca una de las más grandes migraciones dentro y fuera del Caquetá.

Con el polémico Estatuto de Seguridad y el operativo N°12, para contrarrestar los diferentes movimientos rebeldes surgidos en la década anterior. Se llevaron a cabo torturas, desapariciones forzadas y otras violaciones a los derechos humanos, que provocaron el desplazamiento interno y el exilio de un numeroso grupo de la población. Uno de los aspectos más controvertidos de este estatuto fue el que estableció que los acusados por delitos de extorsión y alzamiento de armas, entre otros, serían juzgados por la justicia penal militar, en consejos verbales de guerra.

Con el mismo patrón que imperaba en el país, en el departamento se dictó el decreto 00352 de la gobernación del Caquetá el 26 de abril de 1982, cuyos artículos pasaron a la historia como un modelo de atropello hacia los derechos sindicales. Prohibía las reuniones de carácter sindical o político en colegios y escuelas dependientes de la secretaria de educación. Nombraba personalmente a AICA y a SIMA-INCA, impedidos para estar en cualquier reunión de carácter pedagógico, incluso el artículo sexto prohibió a los rectores citar cualquier tipo de reunión sin previa aprobación. CINEP, (1982 pp. 20)

El departamento se fue llenando de temor como consta en el libro Muerte y tortura en el Caquetá (Colombia) producto de la violencia. Testimonios hablan de fosas comunes donde reposan cientos de desaparecidos y cómo bajaban cadáveres por los ríos.

Los muertos no se podían sepultar, pues traía venganza y sospecha contra quienes se acercaban al cuerpo. Este horroroso cuadro de terror es fruto del testimonio de 300 familias y explica porque llegaron a Florencia, abandonando sus tierras, cosechas y bienes para formar el cinturón de miseria. A su vez el auge de la popularización de la coca que en algún momento causo el poblamiento de las zonas rurales creando el fenómeno social conocido como colonización retorno engendro tal violencia, y carestía lo cual contribuyo al desplazamiento interno.

Ante esta situación de violencia y represión y su consecuente crisis económica los gremios económicos representados en la Cámara de Comercio entregaron un memorando al presidente con el fin de solucionar la angustiada situación que atravesaba el departamento por disminución en ventas, falta de crédito, tasas de intereses al 36%, señalando la imposibilidad para recuperar la cartera por causa del desplazamiento, baja inversión de nuevos capitales, incapacidad para atender oportunamente los pagos, disminución de los plazos para los proyectos y baja capacidad de pago de los deudores. Lamentablemente las medidas correspondientes no fueron aplicadas. (CINEP, 1982)



Avión de Aeropesca Curtiss C-46 Foto del diario el tiempo

Como se reseña en varios de los documentos anteriormente mencionados: El secuestro del avión de Aeropesca Hk-388 por el M19 el 21 de octubre de 1981, ocasiono una crisis internacional al ser encontrado cerca de la base de Tres Esquinas en el río

Orteguaza dado que traía un cargamento de municiones que fueron sacadas por otros miembros del grupo armado que esperaban el avión. El embarque de cargamento se dio supuestamente en la ciudad de Colón - Panamá, hecho que fue negado rotundamente por la República de Panamá; esta acción del M19 ocasiono un aumento en los operativos y hostigamientos en el departamento.



Toma de Florencia por el M19 foto de florencianos.com/

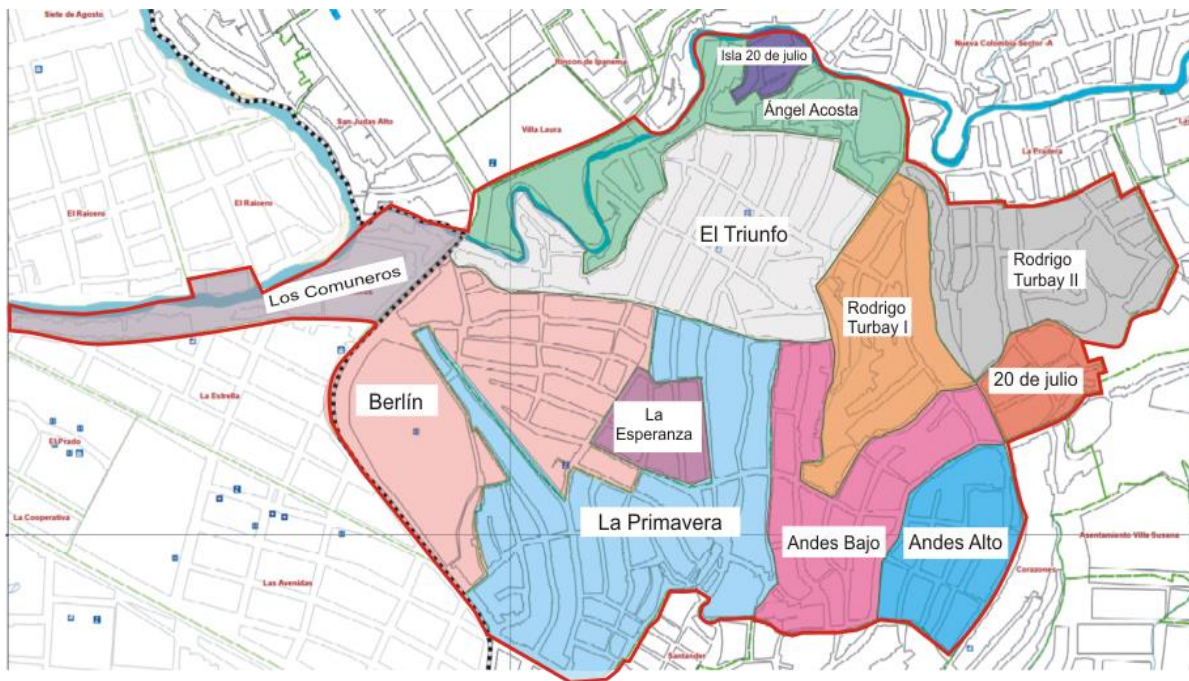
Como lo reseñan (Ferro, Uribe, Osorio, y Castillo, 1999) En Remolinos y Solano “Al igual que los municipios de Valparaíso, Curillo, San José del Fragua y Milán es uno de los lugares más afectados por llamada “guerra del Caquetá”, período que se vive entre 1981 y 1983 y Citan

el testimonio de un colono para ilustrar la situación que se vivía

*“Mire a nosotros nos tocó salir, dejar todo tirado. Es que por eso era una guerra completa. A nosotros, a todos, el ejército no acusaba de ser guerrilleros. Fuimos todos saliendo de a poquitos y nos encontrábamos en Florencia, a que los buenos corazones nos atendieran. Casi a diario salían 5, 6 familias a invadir a Florencia. Remolino quedó solo, abandonado a su suerte.”*

Todas estas situaciones favorecieron a la expulsión y descomposición del campesinado que se veía asolado por los combates entre los diferentes grupos armados e intentaba reagruparse en organizaciones de movimientos campesinos, pero por el contrario en vez de las ayudas esperadas recibían una respuesta represiva del Estado con un control militar de la zona. El campesinado es tratado con el principio de ser guerrillero o un colaborador de la guerrilla, estas acciones tanto de los grupos alzados en armas, como de las actuaciones de los paramilitares y las fuerzas militares del Estado dan como resultado que al finalizar la década del ochenta nos encontramos con una nueva realidad, la disolución de las organizaciones campesinas, la ausencia de organizaciones gremiales y el debilitamiento de las organizaciones sindicales. Ferro, Uribe, Osorio, & Castillo, (1999).

## 2. LAS MALVINAS



Fuente: elaboración propia en base a mapa de la comuna oriental casco urbano de Florencia suministrado por Planeación Municipal de Florencia.

### 2.1 Origen del barrio

Dentro de la bibliografía analizada se puede destacar la referencia del libro Florencia 100 años de Historia de Trejos, Cabezas, y Orozco, (2002) que hace una reseña a la forma como sucedieron los hechos y analiza la variable física y como incidió en el desarrollo del infraestructura del barrio, y la variable Urbana que caracteriza las 2755 unidades habitacionales; la distribución peatonal y vehicular saturadas por la cantidad de viviendas y excluidos espacios abiertos para la recreación y e integración.

Igualmente Wilches, (2012) en el libro Las Malvinas Crónicas de una Invasión 1982-2012 -30 años se recoge los relatos y hechos de la fundación y la consolidación del barrio, así como algunos antecedente de la fundación del sector, los procesos de la toma de agua y energía, la construcción de la escuela, el proceso de pavimentación y alcantarillado.



### **2.1.1. Concentración de miseria urbana y déficit vivienda Toma de la tierras**

Los resultantes de la guerra del Caquetá desde los inicios de la década de los 80 como lo analiza (Jilmar, 2020) se puede interpretar que el desplazamiento pasó a convertirse en un determinante del crecimiento y las condiciones de vida urbanas en Florencia, pues este movilizó hacia la ciudad una parte importante de la población que había llegado a las tierras baldías del Caquetá en las décadas anteriores. Este proceso pudo ser el resultado del fracaso de las políticas de colonización, cuyas condiciones se agudizaron con la exacerbación de la violencia y la coca. Según Arcila et al. (2002), Florencia se convirtió en el centro urbano con mayor crecimiento entre las décadas de 1980 y 1990, alentado por la denominada guerra del Caquetá y el éxodo rural en búsqueda de mejores alternativas económicas. (p. 7) igualmente (Chaves Bustos, SF) señala que en 1980 el Caquetá es erigido como departamento con capital Florencia. Es de ésta época que data el mayor desplazamiento de colonos hacia la capital, ya en 1982 existían 26 barrios subnormales, carentes de todos los servicios públicos, fruto de las permanentes invasiones de miles de personas que huían de los enfrentamientos entre militares y guerrilleros.

“Las cifras censales sugieren que la migración tuvo dos períodos álgidos, la primera mitad de la década de 1980, que se caracterizó por el suceso de las Malvinas, tuvo un choque demográfico importante pues el crecimiento promedio intercensal de la ciudad de Florencia excedió cinco veces el resto del departamento. La segunda a partir de la década de 1990 se reactivó el crecimiento de la ciudad, (...) en el caso particular de Florencia, el análisis de algunos de estos factores se hace necesario para comprender la pobreza urbana en una dimensión más completa. En este sentido, resulta indispensable profundizar en el desplazamiento forzado, el desempleo, la informalidad, la desigualdad y el crecimiento económico departamental y regional, como condicionantes del bienestar en la ciudad (...) El desplazamiento en las zonas rurales de Caquetá ha tenido una incidencia notoria en el crecimiento de la ciudad y las condiciones de vida desde la década de 1980” (Chaves Bustos, Sf, pp.20, 21)

El crecimiento Población de la ciudad está marcado por el desplazamiento y la llegada de migrantes atraídos por los procesos extractivos, así la población total del

municipio tiene una tendencia a duplicarse durante cada una de estas etapas en 1951 contaba con 25.129 habitantes, para 1964 paso a 30.445 habitantes; en el año de 1973 a un total de 49.101 para el año 85 la ciudad asciende vertiginosamente a 87.542 habitantes en tanto que en 1993 su población asciende - 96.247 nuevamente entre el 93 y el 2005 se tiene un alto crecimiento llegando a 144.052 habitantes.

### 2.1.2. Toma de la tierra.



Foto de archivo familiar del diputado Luis Alfredo Silva

Los desplazados llegan al ciudad huyendo de la violencia, es así como el 13 de agosto de 1982, se realiza la toma del terreno que perteneciera a Oliverio Lara, ubicado en la cabecera municipal de Florencia, Caquetá, en esa época el presidente era Turbay Ayala quien en uso de la atribuciones que le daba la constitución de 1886 implanto en el país el régimen del Estatuto de Seguridad y se desarrollaba el punto más álgido de la llamada “Guerra del Caquetá” con las operaciones militares del comando operativo N° 12 en alianza con las llamadas “Contraguerrillas civiles” contra las fuerzas insurgentes, (M19, FARC, EPL) los cual produce un desplazamiento forzado desde diferentes municipio del Caquetá hacia su capital Florencia (CINEP, 1982)

**2.1.3. Por qué el Barrio toma el nombre de las Malvinas:** El presidente Julio Cesar Turbay Ayala se mostró como aliado de Estados Unidos e incluso apoyo la causa británica durante la Guerra de las Malvinas, posición que aisló al país respecto a las demás naciones latinoamericanas que sin duda alguna estaban del lado de Argentina, dando la espalda también al sentir de la población colombiana con más dificultades económicas.

En esta época convulsionada el impacto de la guerra de las Malvinas provoco que en su honor y de manera individual en varias regiones del país, un barrio o sector popular tomara su nombre, sin tener conocimiento de la existencia de unos con otros en todo el país. Malvinas- Florencia; Caquetá, Malvinas- Caucasia, Antioquia; Malvinas-Bogotá; Malvinas- Vives, Valle del Cauca; Malvinas, Santa Marta; Malvinas, Barrancabermeja; Sector las Malvinas – Cúcuta; Malvinas – Villavicencio; Malvinas - Hatonuevo – Guajira; Malvinas – Calamar, Guaviare; Malvinas -Bahia Solano, Choco; Malvinas - la Jagua de Ibirico, Cesar; Caserío las Malvinas, Arauca.

## 2.2. La toma de tierra y defensa



Foto de barrio las Malvinas de Florencia Caquetá en su etapa inicial, recuperada de: <http://yurannykarla.blogspot.com/2014/10/detalles-para-nunca-olvidar-nuestra.html>

Como lo reseña Wilches W., (2012) en ese entonces Florencia hacia parte de la Intendencia Nacional del Caquetá, hasta el 15 de diciembre de 1981, cuando se erige departamento mediante la Ley 78. Conforme a lo expuesto anteriormente para 1982, el departamento del Caquetá estaba recién constituido y su capital Florencia tenía una

problemática de hacinamiento producto del desplazamiento interno de los colonos. En estas circunstancias se da inicio a la mayor invasión de Colombia.

La comunidad sin tierra, campesinos, indígenas, desplazados, víctimas y población vulnerable se reúne de manera progresiva para dar solución a su dificultad en diversos lugares de la ciudad y junto a aliados estratégicos como el comité de Pro-vivienda se elevan las inconformidades en memoriales y proyectos que no son atendidos por el alcalde de la época Jorge Daniel Santos Calderón. En julio de 1982 se da el primer intento de dar solución a la crisis que crece. Planean la ocupación de los terrenos que hoy se conocen con el nombre de Prados del norte y los Ángeles, pero la toma no lleva a cabo por el temor a los asesinatos selectivos que se están dando en la ciudad.

En ese periodo inician las obras de la avenida circunvalar, la plaza de mercado la satélite entre otras del mismo corredor, por lo que el terreno de propiedad de la familia Lara conocido como el Raicero y la Estrella de 45 hectáreas destinado a la ganadería, llaman la atención de la población sin techo que suman según el censo 400 familias.

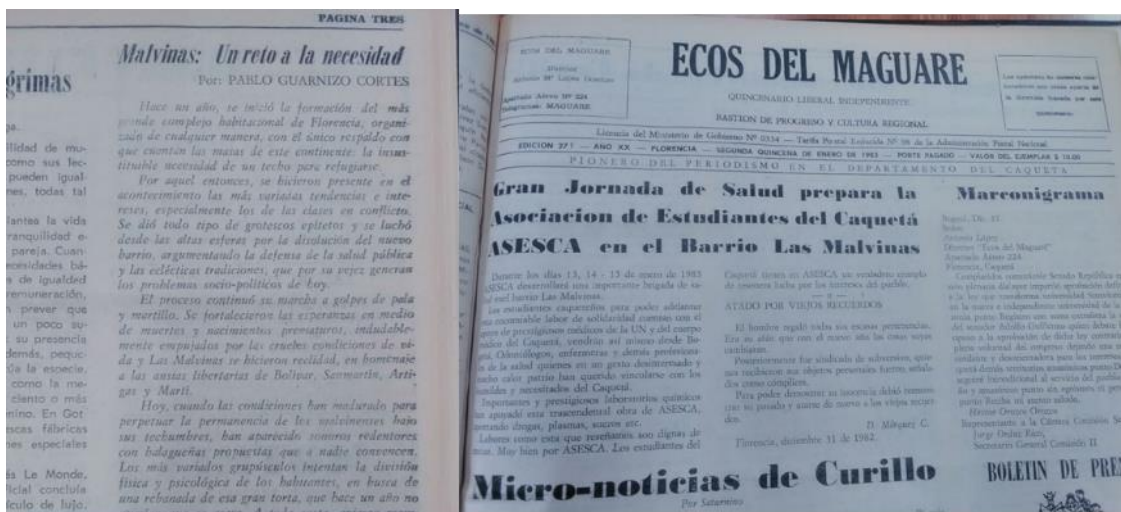
Sin poder comunicarse entre todos, el comité fija la fecha, 13 de agosto de 1982 como el día de la Invasión. La transmisión radial de los medios de comunicación Ondas del Orteguzza, La Voz de la Selva y La voz del Caquetá, sirve como mecanismo de comunicación para las demás familias que al escuchar la noticia se abalanzan hacia los predios. Se instalan cambuches plásticos con palos y fogatas para cocinar, bajo la mirada alarmada de las autoridades. El asentamiento no para de crecer con la llegada de nuevas víctimas del conflicto, y la familia Lara intenta defender sus terrenos bajo acciones legales que no prosperan.

La población se organiza para trazar lo que serán las calles, en medio de planos rudimentarios de posibles lotes medidos con cabuya de 7 metros por 14, los sectores toman popularmente los nombres de sus líderes y lideresas, destacándose entre estos Sector 1 Laura Muñoz, sector 2 María Uva Vega, sector tres Marleny Horta, sector cuatro Iván Ramírez y el sector cinco Álvaro Munevar.

Como se puede ver por los nombres de los sectores las mujeres tuvieron actividad preponderante en la fundación del barrio, pero a pesar que las mujeres juegan un papel muy importante tanto en el proceso de invasión, como en el de consolidación de las

Malvinas no se encontraron artículos ni investigaciones donde analice y se estudie con mirada de género la historia de las Malvinas

### 2.3. Resistencia y consolidación del Sector las Malvinas



Registro de prensa de la época de necesidad por la vivienda la solidaridad

Con los intentos de desalojo de la policía y cercados con tanques de guerra del ejército, las personas se encontraban dentro de los terrenos sin poder ingresar alimentos, una cruel jugada para obligarlos a abandonar su idea de hogar.

El momento más difícil que vivieron las familias son los señalamientos de pertenecer al M19, da como resultado la designación de un lote en la parte más alta del sector 5 para reuniones que impidan los desalojos. El 5 de septiembre es fijada una orden de desahucio por la policía nacional que ante el número de carpas improvisadas no logra destruir ni una décima parte de los cambuches, el 17 del mismo mes se intenta de nuevo el procedimiento sin mayor afectación.

El 29 de septiembre frente a una nueva arremetida del gobierno y con los habitantes del barrio en pie de lucha, el abogado Edgar Piñeros logra demostrar que en la orden los terrenos son del área urbana y no rural como consta en el documento. Suspendida la diligencia, la ciudadanía celebra su nueva victoria.

Un año más tarde el barrio tenía 4.000 mil familias, que se habían organizado con un acueducto propio, hecho de tanques para el almacenamiento y mangueras que distribuía líquido vital desde la bocatoma en la Quebrada el Silencio.

En la caseta comunal del sector cuatro se empiezan a impartir educación a cerca de 150 niños que esperan con ansias la primera escuela del barrio que recibe el nombre de Pablo Neruda en homenaje al conocido poeta chileno.

En 1987 la comunidad cuenta con luz que roba y distribuye, hasta que la electrificadora propone poner postes de madera que son comprados por los sectores de las

Malvinas en 28.000 pesos. El Batallón Liborio Mejía es encargado de la tarea del alcantarillado y exige a la comunidad asumir la obra. Aprovechando los recursos para hacer el alcantarillado se crean también escaleras, resumideros y plazas de banderas. Mediante mingas la población hace calles y cocina al lado de estas, todo bajo el trabajo comunitario de una población que se consolido brindando su brazo amigo a otro con las mismas circunstancias de necesidad en medio de alegría y trabajo solidario.



Foto de Amasijo Yuma hospital de las Malvinas

Viendo perdido el terreno la familia Lara accede a vender los predios a la gobernación del departamento. Lo que da inicio a la conformación de las nuevas viviendas de una población que sabe construir de manera comunitaria y que aporta la marcha del ladrillo para la construcción del Hospital Comunal las Malvinas.



Foto de Amasijo Yuma, Centro de Desarrollo Infantil las Malvinas

Las Malvinas que inicialmente se nombraron por Sectores según su orden de

ocupación sectores 1, 2 y 3 son el Barrio La Primavera; el sector 4 barrio Berlín; el sector 5 el barrio La Esperanza; el sector 6 es el Barrio Los Andes Bajo y Andes Alto; el sector 7 tomo los nombres de El triunfo, Ángel Ricardo Acosta y Rodrigo Turbay etapa 1 y 2 y finalmente el sector 8 el de Barrio los comuneros, los habitantes de las Malvinas son un ejemplo de las lucha diaria y el trabajo comunitarios que los ha caracterizado mostrando su capacidad de resiliencia ante las adversidades de la violencia que le ha tocado vivir.



Foto de Amasijo Yuma vista de las Malvinas desde Florencia

## Bibliografía

- Bolaños, E. A. (14 de Diciembre de 2017). *(I) Tranquilandia y las tierras de la familia Lara*. Obtenido de EL ESPECTADOR: <https://www.elespectador.com/colombia2020/territorio/i-tranquilandia-y-las-tierras-de-la-familia-lara-articulo-856138>
- Centro Nacional De Memoria Historica. (2013). *Caquetá Conflicto Y Memoria* (primera Edición ed.). (T. Peláez Acevedo, Ed.) Bogotá: CNMH.
- Centro Nacional de memoria Historica. (2017). *LA TIERRA NO BASTA COLONIZACIÓN, BALDÍOS, CONFLICTO Y ORGANIZACIONES SOCIALES EN EL CAQUETÁ* (primera edición ed.). (R. Londoño, Ed.) Bogota, Colombia : CNMH.
- Chaves Bustos, M. (SF). <https://www.banrepcultural.org/>. Obtenido de red cultural Banco de la Republica : <https://www.banrepcultural.org/biblioteca-virtual/credencial-historia/numero-233/florencia-conectora-de-regiones>
- CINEP. (1982). *Muerte y Tortura en el Caqueta*. Bogota: CINEP.
- Ciro, A. (septiembre-diciembre de 2014). Poderes políticos locales, violencia y configuración del estado: El caso de Fernando Almario en el Caquetá, . *Análisis político*(82), 58-71.
- Ciro, Rodríguez, C. (2013). *UNOS GRISES MUY BERRACOS” PODER POLÍTICO LOCAL Y CONFIGURACIÓN DEL ESTADO EN EL CAQUETÁ, 1980-2006*. Tesis o trabajo de investigación magister en Estudios Políticos, Universidad Nacional de Colombia, Facultad de Ciencias Económicas, Instituto de Estudios Políticos y Relaciones Internacionales, Bogota.
- Cubides, F., Jaramillo , J. E., & Mora , L. (1989). *Colonización Coca y Guerrilla* . Bogotá : Alianza Editorial Colobiana .
- Ferro, J. G., & Uribe, G. (2002). Las marchas de los cocaleros del departamento de Caquetá. Colombia. *Cuadernos de Desarrollo Rural* (49), 2002(2002), 59-84.
- Ferro, J. G., Uribe, G., Osorio, F. E., & Castillo, O. L. (1999). *Jóvenes, coca y amapola: Un estudio sobre las transformaciones socio–culturales en zonas de cultivos*



- ilícitos*. Bogotá, Colombia: Instituto de Estudios Rurales; IER Univesidad Javeriana.
- Guzman , G., Fals, O., & Umaña, E. (1962). *La Violecia en Colombia Estudio de un proceso social*. Bogota, Colombia : Ediciones Tercer mundo.
- Instituto Amazónico de Investigaciones Científicas, Sinchi. (2000). *Caqueta dinamica de un proceso*. Bogota: SINCHI.
- Jilmar, R. (05 de 2020). La pobreza en Florencia: Un análisis de sus factores, consecuencias y posibles soluciones. *Serie Documentos de Trabajo Sobre Economía Regional y Urbana*(287), 1-66.
- Marroquin, H. T. (28 de Abril de 2015). *CONtextogadero*. Obtenido de <https://www.contextogadero.com/ganaderia-sostenible/este-era-el-pensamiento-de-oliverio-lara-hace-54-anos-antes-de-su-asesinato>
- Palacios, M., & Safford, F. (2012). *Historia de Colombia Pais fragmentado sociedad dividida*. (M. P. Garcia, Trad.) Bogotá: ediciones Unianades.
- Pecaut, D. (1985). En M. Cardenas, *Once Ensayos sobre la Violencia*. Fondo editoria CEREC.
- Pécaut, D. (2012). *Orden y violecia en Colombia 1930 -1953*. (A. Valencia, Trad.) Medellín, Anriquia , Colombia : Fondo Editorial Univesodad Eafit.
- Pizarro, E. (1991). *LAS FARC (1949-1966) De la autodefensa a la combinaciónde todas las formas de lucha*. (I. Universidad Nacional de Colombia - Instituto de Estudios Políticos y Relaciones Internacionales, Ed.) Bogotá: Tercer Mundo Editores.
- Sánchez, F., & Diaz, A. M. (2003). *CONFLICTO, VIOLENCIA Y ACTIVIDAD CRIMINAL EN COLOMBIA*:. Bogotá : Uniandes.
- Serrano, E. D. (1994). *El modelo Ganadero, un paso atras en el desarrollo del Caquetá*. Florencia : Universidad de la Amzonía .
- Trejos,, J., Cabezas , L., & Orozco, H. (2002). *Florencia, Caqueta, 1902-2002, 100 años de historia*. Florencia.
- Vásquez, T. (2013). *Territorios, Conflicto armado y politica en el Cagán 1900 -2010* . Tesis , Universidad de los Andes , Facultad de Ciencias Sociales , Bogotá .
- Wilches, W. (2012). *Las malvinas crónicas de la invasion 1982- 2012*. Florencia.
- Wilches, W. (2012). *Las malvinas crónicas de la invasion 1982- 2012*. Florencia.